Suelo en venta, Caleao

Caleao, Asturias



13.900€

Ref.: 3431-18481

Dormitorios:

Baños:

Metros: 0 m^2

Venta - Caleao, Asturias

Finca rústica de 20.000 m² con cabaña y cuadra de piedra tradicional en el Parque Natural de Redes Se venden dos fincas rústicas colindantes que suman un total de 20.033 m², acompañadas de un conjunto edificado tradicional de unos 60 m² de ocupación en planta (compuesto por cabaña-cuadra adosada). Una propiedad singular en pleno corazón de Asturias, idónea tanto para aprovechamiento agroganadero y forestal como para quienes buscan un refugio de desconexión en un entorno protegido de gran valor natural. Puntos clave y edificaciones: Construcciones de piedra autóctona: Muros de carga sólidos de 50 cm de espesor y carpintería de madera de tipología tradicional asturiana. Autosuficiencia: Inmueble libre de suministros activos, óptimo para plantear proyectos sostenibles con energía solar y captación de agua. Fincas delimitadas: Terreno perimetrado en gran parte con tradicionales murias de piedra. Combina amplias praderas con arbolado autóctono (robles, castaños, avellanos y cerezos), en las proximidades del arroyo de Les Campes. Acceso: Llegada rodada en vehículo todoterreno / 4x4 o tractor hasta la misma edificación; o bien mediante un paseo a pie por pista forestal desde las últimas cabañas rehabilitadas (a unos 500 metros). Ubicación: Emplazada en la emblemática Ruta de Los Arrudos, en el concejo de Caso (Reserva de la Biosfera y Parque Natural de Redes). Se encuentra a 3 km de Caleao (aproximadamente 40 minutos a pie), permitiendo disfrutar del aislamiento y el paisaje natural con la comodidad de tener un núcleo rural cercano. Contacte para recibir más información o concertar una visita sobre el terreno.

© RE/MAX Europe, Copyright 2005. Cada oficina es de gestión y propiedad independiente.
Toda la información proporcionada por el agente se considera fiable pero no está garantizada y debe ser verificada independientemente.

Imágenes

















© RE/MAX Europe, Copyright 2005. Cada oficina es de gestión y propiedad independiente.
Toda la información proporcionada por el agente se considera fiable pero no está garantizada y debe ser verificada independientemente.

















© RE/MAX Europe, Copyright 2005. Cada oficina es de gestión y propiedad independiente.
Toda la información proporcionada por el agente se considera fiable pero no está garantizada y debe ser verificada independientemente.

















© RE/MAX Europe, Copyright 2005. Cada oficina es de gestión y propiedad independiente.
Toda la información proporcionada por el agente se considera fiable pero no está garantizada y debe ser verificada independientemente.













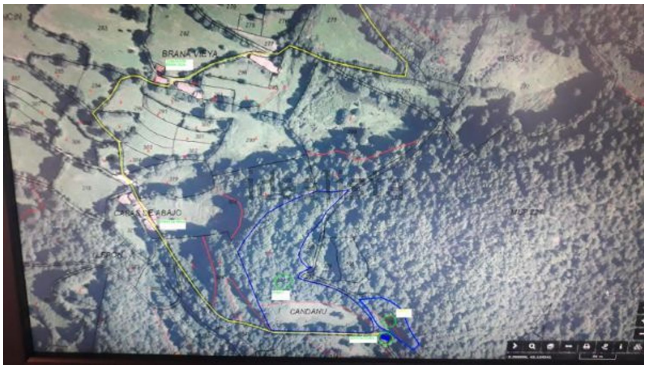

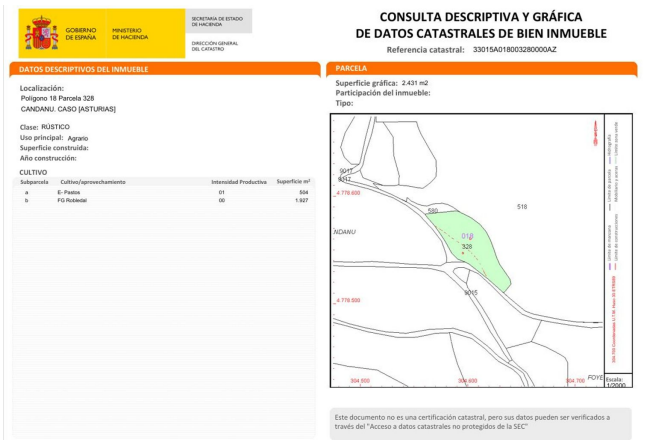

GOBIERNO DE ESPAÑA | MINISTERIO DE HACIENDA | SECRETARÍA DE ESTADO DE HACIENDA | DIRECCIÓN GENERAL DEL CATASTRO

CONSULTA DESCRIPTIVA Y GRÁFICA DE DATOS CATASTRALES DE BIEN INMUEBLE

Referencia catastral: 33015A018003280000AZ

DATOS DESCRIPTIVOS DEL INMUEBLE

Localización:
Polígono 18 Parcela 328
CANDANU CASO [ASTURIAS]

Clase: RÚSTICO
Uso principal: Agrario
Superficie construida:
Año construcción:

CULTIVO

Subparcela	Cultivo/aprovechamiento	Intensidad Productiva	Superficie m²
a	E- Pastos	01	504
b	FG Robledal	00	1.927

PARCELA

Superficie gráfica: 2.431 m2
Participación del inmueble:
Tipo:

Escala 1:1000

Este documento no es una certificación catastral, pero sus datos pueden ser verificados a través del "Acceso a datos catastrales no protegidos de la SEC"

© RE/MAX Europe, Copyright 2005. Cada oficina es de gestión y propiedad independiente.
Toda la información proporcionada por el agente se considera fiable pero no está garantizada y debe ser verificada independientemente.

GOBIERNO DE ESPAÑA | MINISTERIO DE HACIENDA | SECRETARÍA DE ESTADO DE HACIENDA | DIRECCIÓN GENERAL DEL CATASTRO

CONSULTA DESCRIPTIVA Y GRÁFICA DE DATOS CATASTRALES DE BIEN INMUEBLE

Referencia catastral: 33015A018003270000AS

DATOS DESCRIPTIVOS DEL INMUEBLE

Localización:
Polígono 10 Parcela 327
CANDANU. CASO [ASTURIAS]

Clase: RUSTICO
Uso principal: Agrario
Superficie construida:
Año construcción:

CULTIVO

Subparcela	Cultivo/aprovechamiento	Intensidad Productiva	Superficie m²
a	PD Pastos o praderas	01	6.072
b	FG Robledal	00	12.626

PARCELA

Superficie gráfica: 17.598 m2
Participación del inmueble:
Tipo:

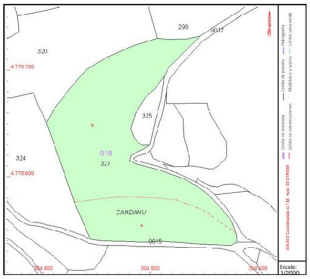

Este documento no es una certificación catastral, pero sus datos pueden ser verificados a través del "Acceso a datos catastrales no protegidos de la SEC"

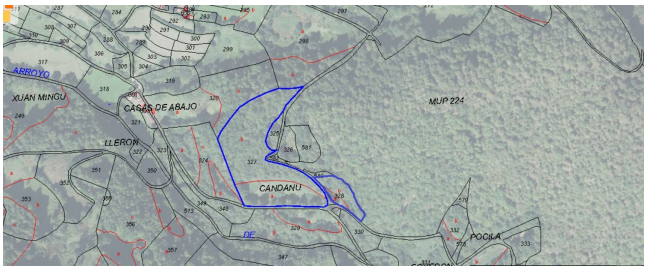

© RE/MAX Europe, Copyright 2005. Cada oficina es de gestión y propiedad independiente.
Toda la información proporcionada por el agente se considera fiable pero no está garantizada y debe ser verificada independientemente.

Oficina

Teléfono

Email:

, ()

© RE/MAX Europe, Copyright 2005. Cada oficina es de gestión y propiedad independiente.
Toda la información proporcionada por el agente se considera fiable pero no está garantizada y debe ser verificada independientemente.